

**Agenzia del Territorio  
CATASTO FABBRICATI  
Ufficio Provinciale di  
Cosenza**

Dichiarazione protocollo n. CS0502197 del 11/11/2008

Planimetria di u.i.u. in Comune di Cosenza

Piazza San Nilo

civ. 5

Identificativi Catastali:

Sezione:

Foglio: 3

Particella: 452

Subalterno: 102

Compilata da:

Sdao Giuseppe

Iscritto all'albo:

Geometra Dipendente Pubblico

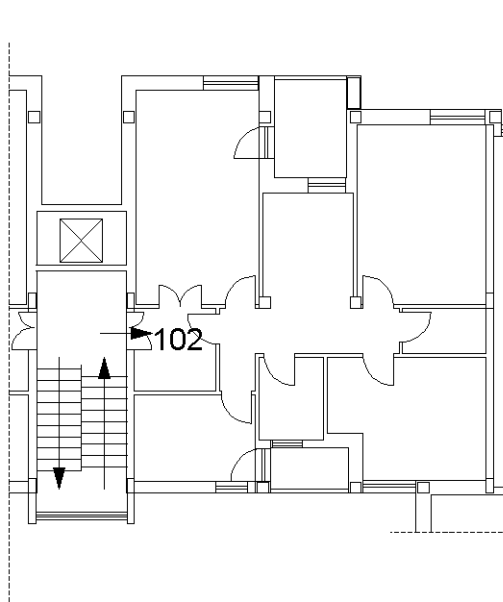
Prov.

N.

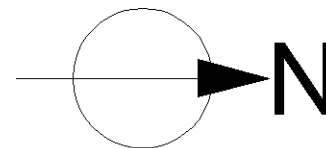
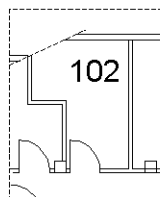
Scheda n. 1

Scala 1:200

**Piano Primo  
h=3.00**



**Piano Sottotetto  
hm=1.60**



Catasto dei Fabbricati - Situazione al 30/01/2024 - Comune di COSENZA(D086) - < Foglio 3 - Particella 452 - Subalterno 102 >  
PIAZZA SAN NILO n. 5 Scala F Interno 16 Piano 1-5

Ultima planimetria in atti