

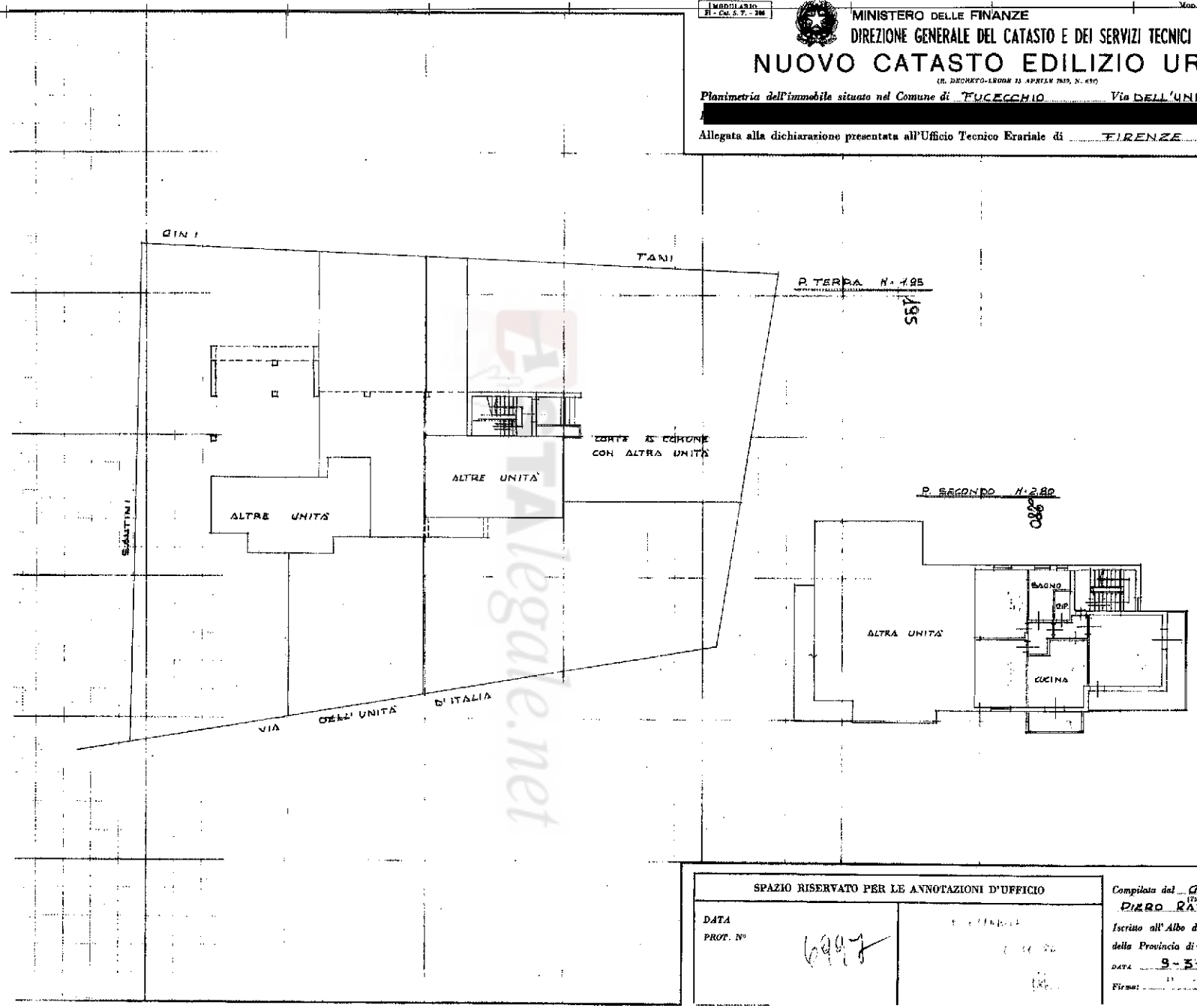
MODULARIO
E - C. 2.7 - 3M



MINISTERO DELLE FINANZE
DIREZIONE GENERALE DEL CATASTO E DEI SERVIZI TECNICI ERARIALI
NUOVO CATASTO EDILIZIO URBANO
(R. DECRETI-L. 30 APRILE 1962, N. 430)

Planimetria dell'immobile situato nel Comune di FUCECCHIO Via DELL'UNITA' D'ITALIA
Allegata alla dichiarazione presentata all'Ufficio Tecnico Erariale di FIRENZE

1/50
76



ORIENTAMENTO
NORD
SCALA DI 1:200

SPAZIO RISERVATO PER LE ANNOTAZIONI D'UFFICIO	
DATA	
PROF. N°	6297

Compilata dal GEOMETRA
PIRRO RABANI
(Data, nome e cognome del tecnico)
Iscritto all'Albo dei GEOMETRI
della Provincia di FIRENZE
DATA 9-5-1977
Firma: _____

76

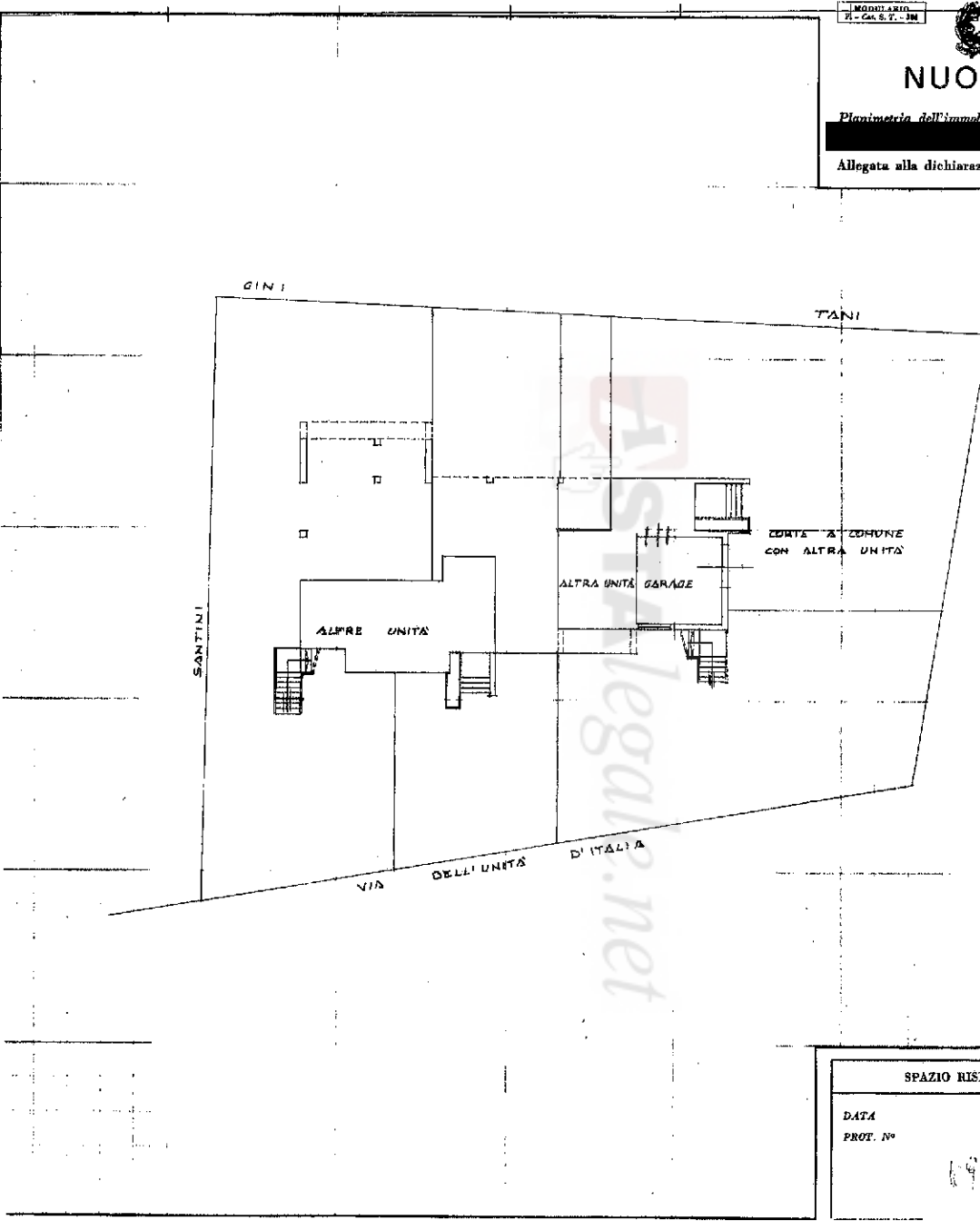
Planimetria in atti

Data presentazione: 1/03/1977 - Data: 07/08/2019 - n. T28028 - Richiedente: GNNLRT64C01D612E
Formato di acquisizione: A2(420x594) - Formato stampa richiesto: A4(210x297)



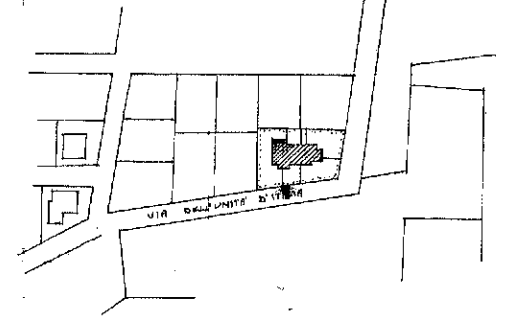
Planimetria dell'immobile situato nel Comune di **FUCECCHIO** **VIA DELL'UNITA' D'ITALIA**
Allegata alla dichiarazione presentata all'Ufficio Tecnico Erariale di **FIRENZE**

Data presentazione: 11/03/1977 - Data: 07/08/2019 - n. T28030 - Richiedente: GNNLRT64C01D612E



IN TERRA N. 455

PLANIMETRIA GENERALE SCALA 1:2000
FOGLIO 55 MAPPALE 399-400



SPAZIO RISERVATO PER LE ANNOTAZIONI D'UFFICIO	
DATA PROT. N°	N. N. RICETTA/LL.
6990	11.11.20

Compilata dal **GEOMETRA**
PIERO RABANI
(Titolare, nato e residente nel Comune)
Iscritto all'Albo dei **GEOMETRI**
della Provincia di **FIRENZE**
DATA **9-5-1977**
Firma: *[Signature]*

Ultima planimetria in atti
Data presentazione: 11/03/1977 - Data: 07/08/2019 - n. T28030 - Richiedente: GNNLRT64C01D612E
Totale schede: 1 - Formato di acquisizione: A2(420x594) - Formato stampa richiesto: A4(210x297)

Arstategale.net - E' vietata la stampa e la riproduzione dei documenti per fini di carattere commerciale. Pubblicazione eseguita giusta iscriz. elenco Min. della Giustizia PDG 28/10/2009

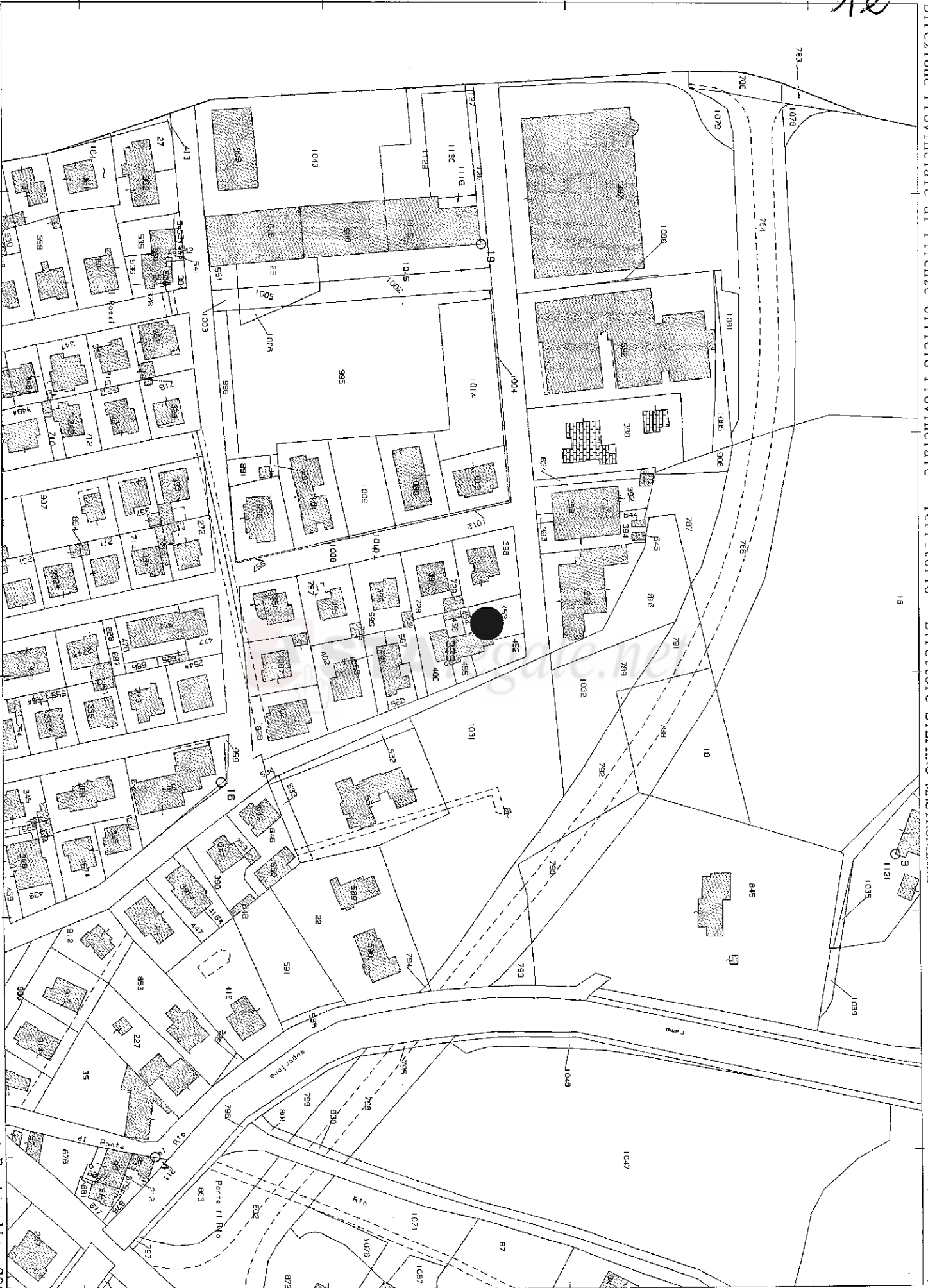
10 metri

10

1e

E=42700

I Particella: 399



Comune: FUCECCHIO
Foglio: 55

Scala originale: 1:2000
Dimensione cornice: 534.000 x 378.000 metri

30-Gen-2020 17:48:38
Prot. n. T304094/2020