

MODULARIO
F. rig. rend. 497




MINISTERO DELLE FINANZE
DIREZIONE GENERALE DEL CATASTO E DEI SS.TT.EE.

MOD. BN (CEU)

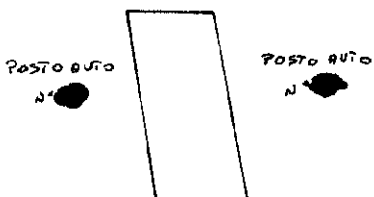
CATASTO EDILIZIO URBANO (RDL 13-4-1939, n. 652)

LIRE
250

Planimetria di u.i.u. in Comune di Palermo via [redacted] civ. [redacted]

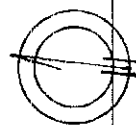


passaggio condominiale



0801752

ORIENTAMENTO



SCALA DI 1:2

Catasto dei Fabbricati - Simazione al 28/09/2024 - Comune di PALERMO (G273) -

Dichiarazione di N.C.
Ultima planimetria di variazione

Compilata dal [redacted]
(Titolo, cognome e nome)

RISERVATO ALL'UFFICIO

Data presentazione: 16/12/1992 - Data: 28/09/2024 - n. T51804 - Richiedente: RNERNI64R51G273C

Totale schede 25 di formato di acquisizione: A4 (210x297) - Formato stampa richiesto: A4 (210x297)
n. 3343 sub 23 della provincia di Palermo n. 3320

data 2-12-2024 Firma [Signature]